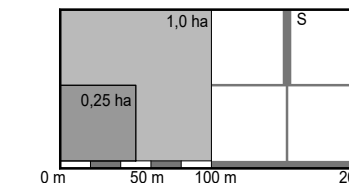


Mjerilo: 1 : 5 000

Broj ugovora: 32/22.



0. GRANICE

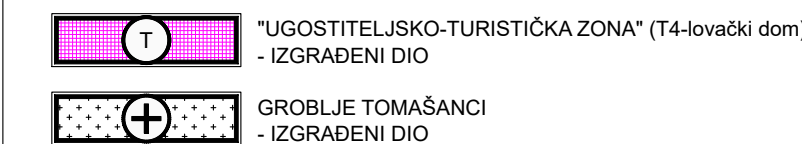


1. RAZVOJ I UREĐENJE POVRŠINA U GRAĐEVINSKOM PODRUČJU

1.1. GRAĐEVINSKO PODRUČJE NASELJA

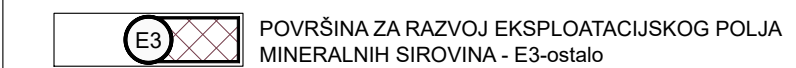


1.2. IZDVOJENA GRAĐEVINSKA PODRUČJA IZVAN NASELJA



2. RAZVOJ I UREĐENJEPOVRŠINA IZVAN GRAĐEVINSKOG PODRUČJA

POVRŠINE ZA ISKORIŠTAVANJE MINERALNIH SIROVINA



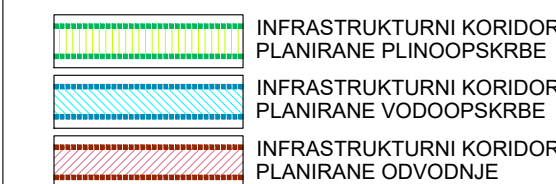
2. PODRUČJA POSEBNIH UVJETA KORIŠTENJA

ZAŠTIĆENA KULTURNA DOBRA



4. PODRUČJA POSEBNIH OGRANIČENJA U KORIŠTENJU

PLANSKI KORIDORI



Županija: OSJEČKO-BARANJSKA ŽUPANIJA	
Općina: OPĆINA GORJANI	
Naziv prostornog plana: II. IZMJENE I DOPUNE PROSTORNOG PLANA UREĐENJA OPĆINE GORJANI (Prijedlog)	
Naziv kartografskog prikaza: GRAĐEVINSKO PODRUČJE NASELJA TOMAŠANCI I IZDVOJENA GRAĐEVINSKA PODRUČJA IZVAN NASELJA "UGOSTITELJSKO -TURISTIČKA ZONA" I GROBLJE TOMAŠANCI	
Broj kartografskog prikaza: 4.B	Mjerilo kartografskog prikaza: 1 : 5 000
Odluka o izradi plana: "Službeni glasnik" Općine Gorjani br.11/22	Odluka predstavničkog tijela o donošenju plana :
Javna rasprava (datum objave):	Javni uvid održan od: do:
Pečat tijela odgovornog za provođenje javne rasprave:	Odgovorna osoba za provođenje javne rasprave:
Mišljenje o usklađenosti s prostornim planom županije prema članku 107. Zakona o prostornom uređenju ("Narodne novine" br. 153/2013, 65/2017, 114/2018, 39/2019, 98/2019 i 67/23): broj mišljenja klasa: . Datum: .	
Pravna osoba/tijelo koje je izradilo plan:	Pečat pravne osobe koja je izradila plan:
ZAVOD ZA PROSTORNO PLANIRANJE, d.d. OSIJEK	Odgovorna osoba: KRUNOSLAV LIPIĆ, dipl.ing.arh.
Odgovorni voditelj:	KRUNOSLAV LIPIĆ, dipl.ing.arh.
Stručni tim u izradi plana:	
1. KRUNOSLAV LIPIĆ, dipl.ing.arh.	6. ALEKSANDRA KNEŽEVIĆ, građ.teh.
2. SANDA MILAS, dipl.ing.arh.	
3. VLADO SUDAR, dipl.ing.građ.	
4. STJEPAN STAKOR, dipl.ing.kult.tehn.	
5. IVICA BUGARIĆ, dipl.ing.građ.	
Pečat predstavničkog tijela:	Predsjednik predstavničkog tijela:
Istovjetnost ovog prostornog plana s izvornikom ovjerava:	Pečat nadležnog tijela: