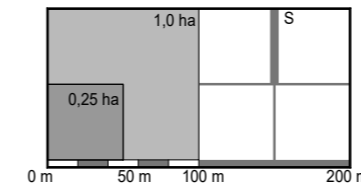


Mjerilo: 1 : 5 000

Broj ugovora: 32/22.

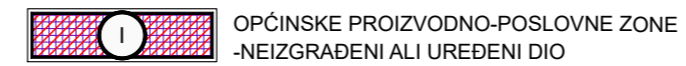


### 0. GRANICE



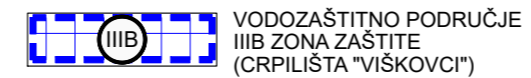
### 1. RAZVOJ I UREĐENJE POVRŠINA U GRAĐEVINSKOM PODRUČJU

#### IZDVOJENO GRAĐEVINSKO PODRUČJE IZVAN NASELJA



### 2. PODRUČJA POSEBNIH OGRANIČENJA U KORIŠTENJU

#### VODE



#### PLANSKI KORIDORI



### 3. GOSPODARENJE OTPADOM



Županija: Općina:	OSJEČKO-BARANJSKA ŽUPANIJA OPĆINA GORJANI	
Naziv prostornog plana:	II. IZMJENE I DOPUNE PROSTORNOG PLANA UREĐENJA OPĆINE GORJANI ( Prijedlog )	
Naziv kartografskog prikaza:	IZDVOJENO GRAĐEVINSKO PODRUČJE IZVAN NASELJA OPĆINSKE PROIZVODNO-POSLOVNE ZONE	
Broj kartografskog prikaza:	<b>4.C</b>	Mjerilo kartografskog prikaza: <b>1 : 5 000</b>
Odluka o izradi plana: "Službeni glasnik" Općine Gorjani br.11/22	Odluka predstavničkog tijela o donošenju plana :	
Javna rasprava (datum objave):	Javni uvid održan od: . do: .	
Pečat tijela odgovornog za provođenje javne rasprave:	Odgovorna osoba za provođenje javne rasprave:  _____	
Mišljenje o usklađenosti s prostornim planom županije prema članku 107. Zakona o prostornom uređenju ("Narodne novine" br. 153/2013, 65/2017, 114/2018, 39/2019, 98/2019 i 67/23): broj mišljenja klasa: . Datum: .		
Pravna osoba/tijelo koje je izradilo plan:	Pečat pravne osobe koja je izradila plan:	Odgovorna osoba:  KRUNOSLAV LIPIĆ, dipl.ing.arh.
ZAVOD ZA PROSTORNO PLANIRANJE, d.d. OSIJEK		
Odgovorni voditelj:  KRUNOSLAV LIPIĆ, dipl.ing.arh.		
Stručni tim u izradi plana: 1. KRUNOSLAV LIPIĆ, dipl.ing.arh. 2. SANDA MILAS, dipl.ing.arh. 3. VLADO SUDAR, dipl.ing.građ. 4. STJEPAN STAKOR, dipl.ing.kult.tehn. 5. IVICA BUGARIĆ, dipl.ing.građ.		6. ALEKSANDRA KNEŽEVIĆ, građ.teh.
Pečat predstavničkog tijela:	Predsjednik predstavničkog tijela:  _____	
Istovjetnost ovog prostornog plana s izvornikom ovjerava:	Pečat nadležnog tijela:  _____	